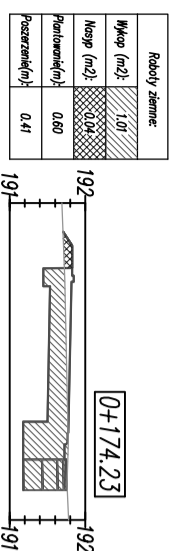
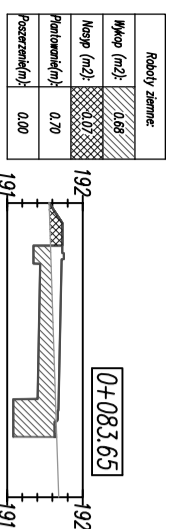
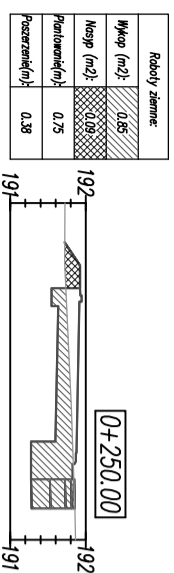


Roboty ziemne:	
Wypok (m ²):	0.55
Nasyp (m ²):	0.00
Parionem (m):	0.45
Poszerzenie (m):	0.00

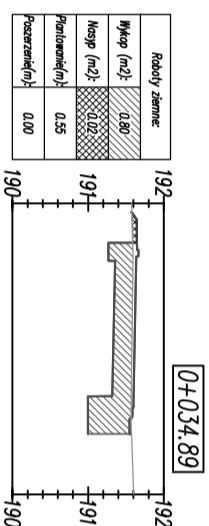
Odsunięcia od osi	-2.15	-0.15	0.00	0.20
Rzędne drogi	191.62	191.57	191.55	191.55
Różnica rzędnych	-0.03	-0.02	0.00	0.00
Rzędne terenu	191.65	191.59	191.55	191.55



Odsunięcia od osi	-2.15	-0.15	0.00	0.20
Rzędne drogi	191.82	191.77	191.75	191.75
Różnica rzędnych	0.09	0.00	-0.03	-0.02
Rzędne terenu	191.73	191.77	191.72	191.76

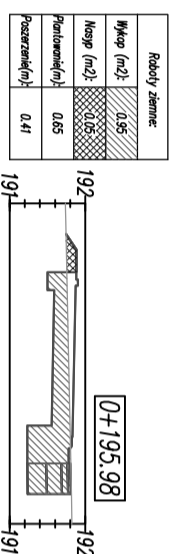
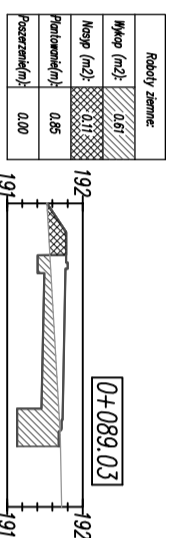


Odsunięcia od osi	-2.15	-0.15	0.00	0.20
Rzędne drogi	191.91	191.86	191.84	191.85
Różnica rzędnych	0.17	0.04	0.00	0.00
Rzędne terenu	191.74	191.83	191.84	191.85

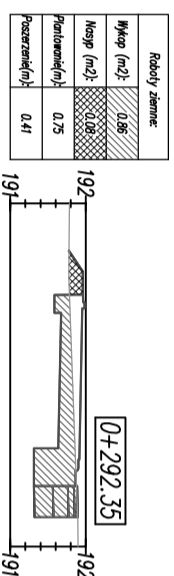


Odsunięcia od osi	-2.15	-0.15	0.00	0.20
Rzędne drogi	191.64	191.59	191.57	191.57
Różnica rzędnych	0.04	0.02	0.00	0.00
Rzędne terenu	191.59	191.57	191.57	191.57

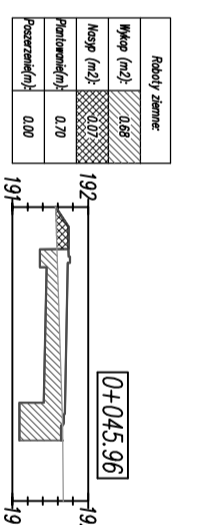
Odsunięcia od osi	-2.15	-0.15	0.00	0.20
Rzędne drogi	191.77	191.72	191.70	191.70
Różnica rzędnych	0.20	0.00	0.00	0.00
Rzędne terenu	191.58	191.69	191.70	191.71



Odsunięcia od osi	-2.15	-0.15	0.00	0.20
Rzędne drogi	191.87	191.82	191.80	191.81
Różnica rzędnych	0.11	0.02	-0.01	-0.01
Rzędne terenu	191.76	191.80	191.81	191.82

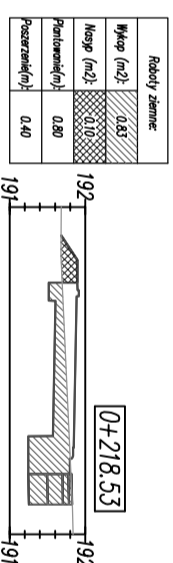
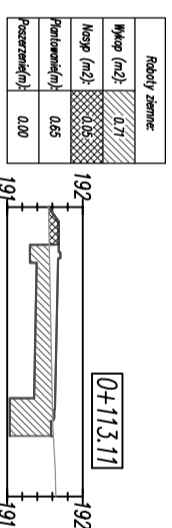


Odsunięcia od osi	-2.15	-0.15	0.00	0.20
Rzędne drogi	191.95	191.90	191.88	191.89
Różnica rzędnych	0.16	0.04	0.01	0.00
Rzędne terenu	191.79	191.86	191.87	191.89

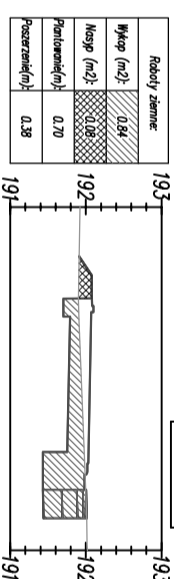


Odsunięcia od osi	-2.15	-0.15	0.00	0.20
Rzędne drogi	191.73	191.68	191.66	191.66
Różnica rzędnych	0.14	0.02	0.00	0.00
Rzędne terenu	191.59	191.66	191.66	191.66

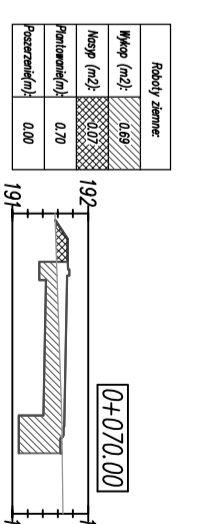
Odsunięcia od osi	-2.15	-0.15	0.00	0.20
Rzędne drogi	191.67	191.62	191.60	191.60
Różnica rzędnych	0.11	0.02	0.00	0.00
Rzędne terenu	191.56	191.60	191.61	191.61



Odsunięcia od osi	-2.15	-0.15	0.00	0.20
Rzędne drogi	191.89	191.84	191.82	191.82
Różnica rzędnych	0.18	0.04	0.01	0.00
Rzędne terenu	191.70	191.79	191.81	191.83

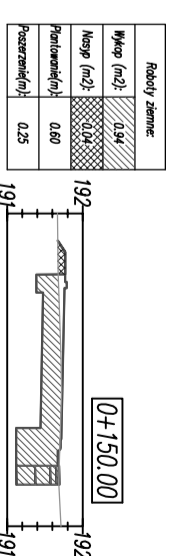


Odsunięcia od osi	-2.15	-0.15	0.00	0.20
Rzędne drogi	192.07	192.02	192.00	192.01
Różnica rzędnych	0.17	0.04	0.01	0.00
Rzędne terenu	191.91	191.98	192.00	192.01



Odsunięcia od osi	-2.15	-0.15	0.00	0.20
Rzędne drogi	191.72	191.67	191.65	191.65
Różnica rzędnych	0.13	0.02	0.00	0.00
Rzędne terenu	191.59	191.65	191.65	191.65

Odsunięcia od osi	-2.15	-0.15	0.00	0.45
Rzędne drogi	191.76	191.71	191.69	191.69
Różnica rzędnych	0.08	0.01	0.00	0.01
Rzędne terenu	191.68	191.70	191.69	191.68



Roboty ziemne:	
Wypok	
Nasyp	

FIRMA USŁUGOWA RADIUS
os. Stare Sady 48/13
98-300 Wieluń

Stadium: projekt wykonawczy Branża: Drogiowa

Adres inwestycji: Proszka, dz. Nr ewid. 439/2, k.m. 1, gm. Proszka
Rozterk, dz. Nr ewid. 132, k.m. 1, gm. Proszka

Objekt: Przebudowa drogi powiatowej Nr 1911 O polegająca
na budowie drogi rowerowej na odcinku Proszka-Rozterk
oraz budowie sieci kanalizacji deszczowej

Investor: Powiat Oleski
ul. Piłska 21, 46-300 Olesno

Nazwa rysunku: PRZEKROJE POPRZECZNE

FUNKCJA: Imię i nazwisko
nr uprawnień, izba

Projektant: mgr inż. TOMASZ STASIĄK
upr. do proj. bez ogr. w spec. drogowej
Br. Drogowa upr. projekt. LOD/0872/P000/08
izba LOD/BD/8424/08

Opracował: mgr inż. AGNIESZKA STASIĄK

Skala: 1:100 Data opracowania: 09.2018 Nr rysunku: W1/1