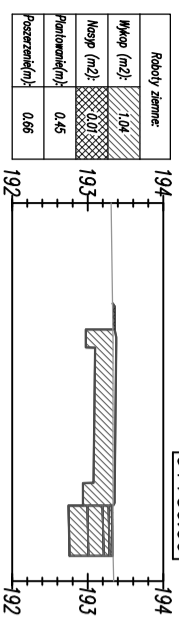
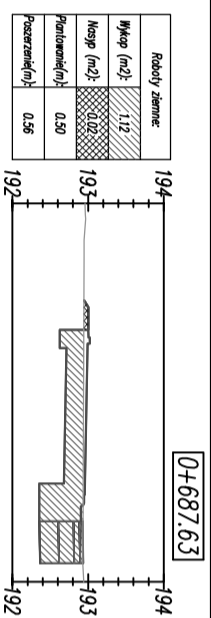


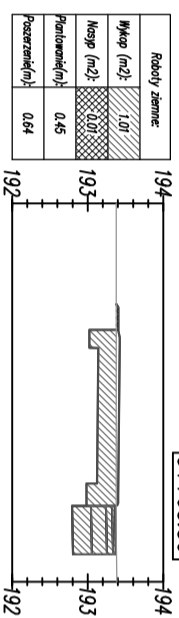
Odsunięcia od osi	-2.15	-0.15	0.00	0.20
Rzędne drogi	192.98	192.93	192.91	192.91
Różnica rzędnych	0.02	-0.02	-0.01	0.00
Rzędne terenu	192.96	192.92	192.92	192.91



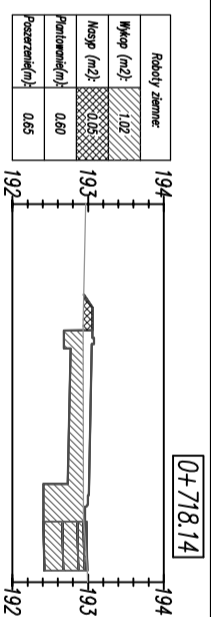
Odsunięcia od osi	-2.15	-0.15	0.00	0.66
Rzędne drogi	193.38	193.36	193.32	193.32
Różnica rzędnych	0.04	-0.02	-0.02	-0.01
Rzędne terenu	193.34	193.34	193.34	193.34



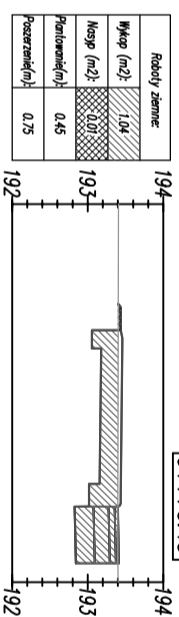
Odsunięcia od osi	-2.15	-0.15	0.00	0.20
Rzędne drogi	193.00	192.95	192.93	192.93
Różnica rzędnych	0.05	-0.01	-0.01	0.00
Rzędne terenu	192.94	192.94	192.93	192.93



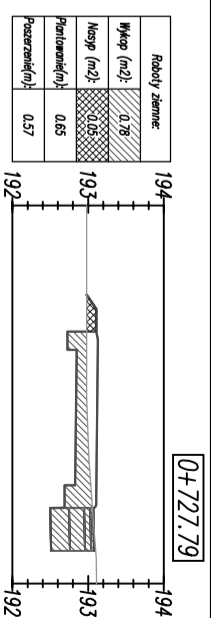
Odsunięcia od osi	-2.15	-0.15	0.00	0.64
Rzędne drogi	193.42	193.40	193.36	193.36
Różnica rzędnych	0.05	-0.03	-0.01	0.00
Rzędne terenu	193.38	193.38	193.38	193.38



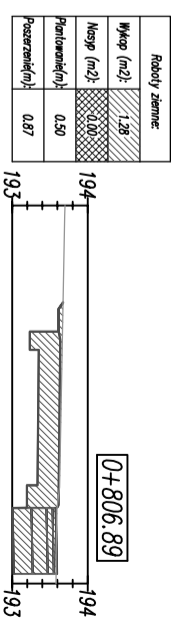
Odsunięcia od osi	-2.15	-0.15	0.00	0.20
Rzędne drogi	193.05	193.00	192.98	192.98
Różnica rzędnych	0.11	-0.06	-0.04	0.03
Rzędne terenu	192.94	192.94	192.94	192.99



Odsunięcia od osi	-2.15	-0.15	0.00	0.75
Rzędne drogi	193.46	193.44	193.40	193.40
Różnica rzędnych	0.05	0.04	0.00	0.01
Rzędne terenu	193.40	193.40	193.40	193.40



Odsunięcia od osi	-2.15	-0.15	0.00	0.57
Rzędne drogi	193.13	193.07	193.07	193.08
Różnica rzędnych	0.15	0.06	0.01	-0.02
Rzędne terenu	192.98	193.05	193.06	193.10



Odsunięcia od osi	-2.15	-0.15	0.00	0.87
Rzędne drogi	193.64	193.62	193.58	193.58
Różnica rzędnych	-0.03	-0.02	-0.02	0.01
Rzędne terenu	193.66	193.61	193.60	193.58

Roboty ziemne:	
Wykop	
Nasyp	

**FIRMA USŁUGOWA RADIUS**  
os. Stare Sady 48/13  
98-300 Wieluń

Stadium: projekt wykonawczy Branża: Drogową

Adres inwestycji: Proszka, dz. Nr ewid. 439/2, k.m. 1, gm. Proszka  
Rozterk, dz. Nr ewid. 132, k.m. 1, gm. Proszka  
Objekt: Przebudowa drogi powiatowej Nr 1911 O polegająca na budowie drogi rowerowej na odcinku Proszka-Rozterk oraz budowie sieci kanalizacji deszczowej  
Inwestor: Powiat Olecki

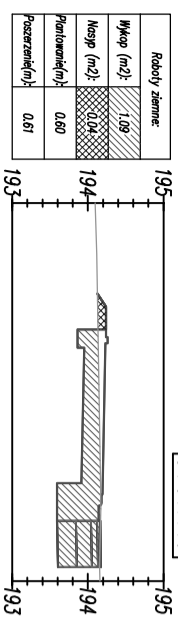
Nazwa rysunku: ul. Piętoka 21, 46-300 Olesno  
PRZEKROJE POPRZECZNE

FNUNKCLA: Imię i nazwisko nr uprawnień, izba  
mgr inż. TOMASZ STASIAK

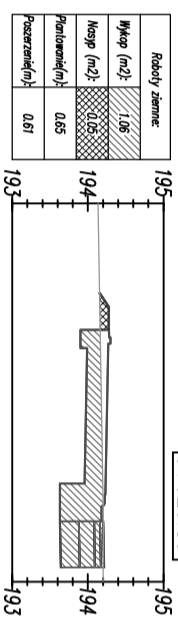
Projektant: mgr inż. TOMASZ STASIAK  
Br. Drogowa: upr. do proj. bez ogr. w spec. drogowej  
upr. projekt. LOD/0872/P000/08  
Izba LOD/BD/8424/08

Opracował: mgr inż. AGNIESZKA STASIAK  
Skala: 1:100  
Data opracowania: 09.2018  
Nr rysunku: W1/3

Odsunięcia od osi	-2.15	-0.15	0.00	0.20
Rzędne drogi	194.23	194.18	194.16	194.16
Różnica rzędnych	0.09	-0.01	-0.01	0.00
Rzędne terenu	194.14	194.17	194.17	194.16



Odsunięcia od osi	-2.15	-0.15	0.00	0.81
Rzędne drogi	194.27	194.22	194.20	194.20
Różnica rzędnych	0.11	0.02	0.00	0.00
Rzędne terenu	194.16	194.20	194.20	194.20



Odsunięcia od osi	-2.15	-0.15	0.00	0.80
Rzędne drogi	194.28	194.23	194.21	194.21
Różnica rzędnych	0.05	0.00	-0.02	-0.01
Rzędne terenu	194.24	194.23	194.22	194.21

