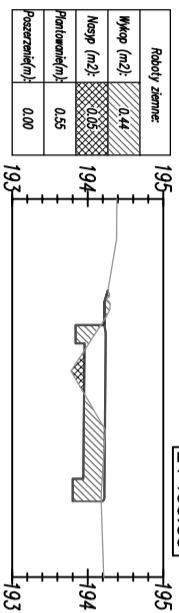
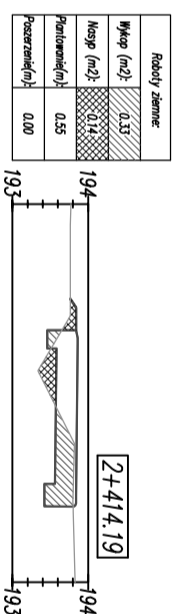


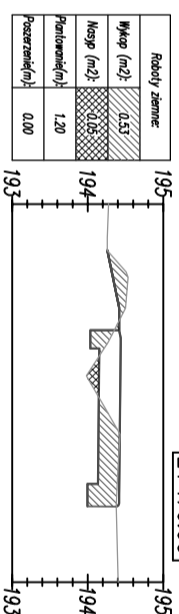
Odsunięcia od osi	-2.15	-0.15	0.00
Rzędne drogi	193.65	193.63	193.59
Różnica rzędnych	0.65	0.03	-0.01
Rzędne terenu	193.00	193.60	193.59



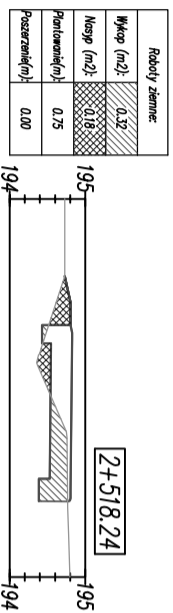
Odsunięcia od osi	-2.15	-0.15	0.00
Rzędne drogi	194.24	194.22	194.18
Różnica rzędnych	0.18	0.04	0.00
Rzędne terenu	194.06	194.18	194.18



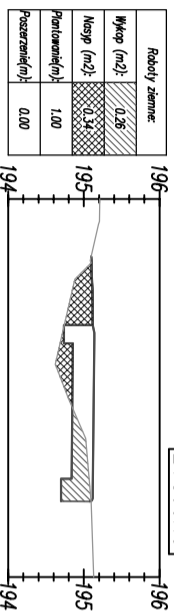
Odsunięcia od osi	-2.15	-0.15	0.00
Rzędne drogi	193.86	193.84	193.80
Różnica rzędnych	0.31	0.04	0.00
Rzędne terenu	193.55	193.80	193.80



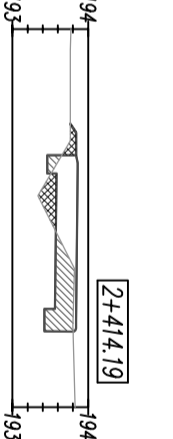
Odsunięcia od osi	-2.15	-0.15	0.00
Rzędne drogi	194.43	194.41	194.37
Różnica rzędnych	0.18	0.03	0.00
Rzędne terenu	194.26	194.38	194.38



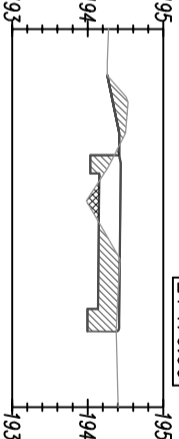
Odsunięcia od osi	-2.15	-0.15	0.00
Rzędne drogi	194.83	194.81	194.77
Różnica rzędnych	0.37	0.04	0.00
Rzędne terenu	194.46	194.76	194.77



Odsunięcia od osi	-2.15	-0.15	0.00
Rzędne drogi	195.14	195.12	195.08
Różnica rzędnych	0.44	0.03	-0.02
Rzędne terenu	194.70	195.08	195.09



Odsunięcia od osi	-2.15	-0.15	0.00
Rzędne drogi	194.98	194.96	194.92
Różnica rzędnych	0.43	0.03	0.01
Rzędne terenu	194.55	194.92	194.92



Odsunięcia od osi	-2.15	-0.15	0.00
Rzędne drogi	195.41	195.39	195.35
Różnica rzędnych	0.55	0.05	0.00
Rzędne terenu	194.86	195.34	195.35

Roboty ziemne:
Wkop
Nasyp

FIRMA USŁUGOWA
RADIUS
os. Stare Sady 481/3
98-300 Wieluń

Stadium: projekt wykonawczy
BRANŻA: Drogowa

Adres inwestycji: Proszka, dz. Nr ewid. 439/2, k.m. 1, gm. Proszka
Rożterk, dz. Nr ewid. 132, k.m. 1, gm. Proszka

Objekt: Przebudowa drogi powiatowej Nr 1911 O polegająca
na budowie drogi rowerowej na odcinku Proszka-Rożterk
oraz budowie sieci kanalizacji deszczowej

Inwestor: Powiat Olecki
ul. Piłska 21, 46-300 Olesno

Nazwa rysunku: PRZEKROJE POPRZECZNE

FUNKCJA: Imię i nazwisko
nr uprawnień, izba podpis

Projektant: mgr inż. TOMASZ STASIAK
upr. do proj bez ogr. w spec. drogowej
Br. Drogowa upr.projekt. LOD/0812/P000/08
izba LOD/BD/8424/08

Opracował: mgr inż. AGNIESZKA STASIAK

Skala: 1:100 Data opracowania: 09.2018 Nr rysunku: W1/8